Darstellung der Flächen vor der Änderung des Flächennutzungsplanes (31. Änderung FNP)
(Auszug aus dem rechtswirksamen Flächennutzungsplan)

Ausweisung vor der Anpassung (Sonderbauflächen)

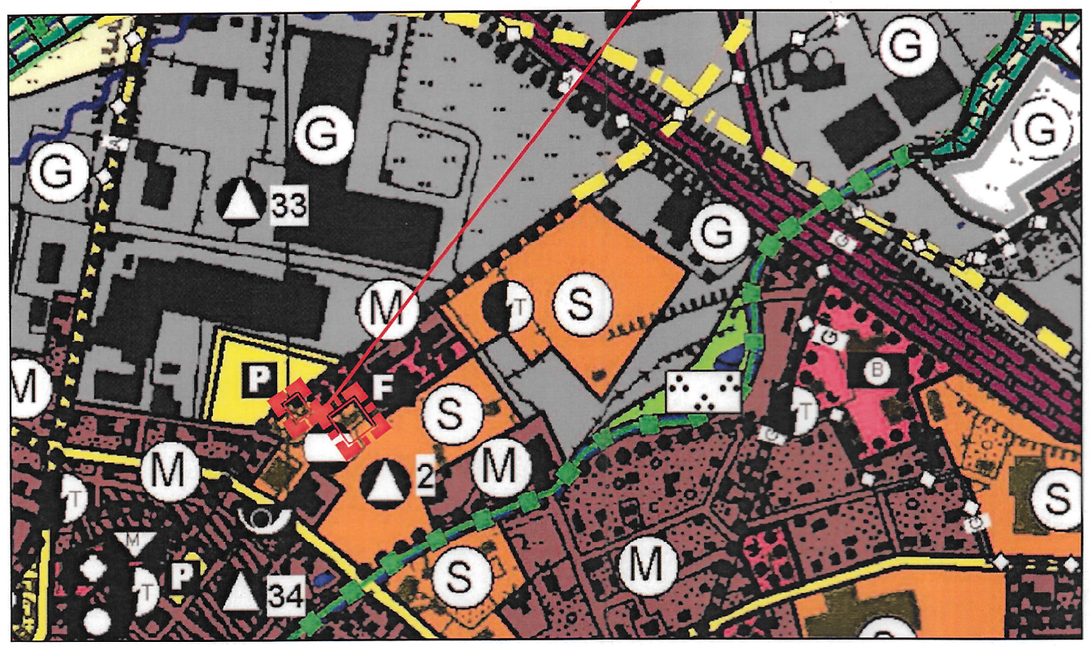

Darstellung der Flächen nach Änderung des rechtswirksamen
Flächennutzungsplanes (31. Änderung FNP)

Ausweisung nach der Anpassung (Fläche für den Gemeinbedarf-Feuerwehr und Gemischte Baufläche)

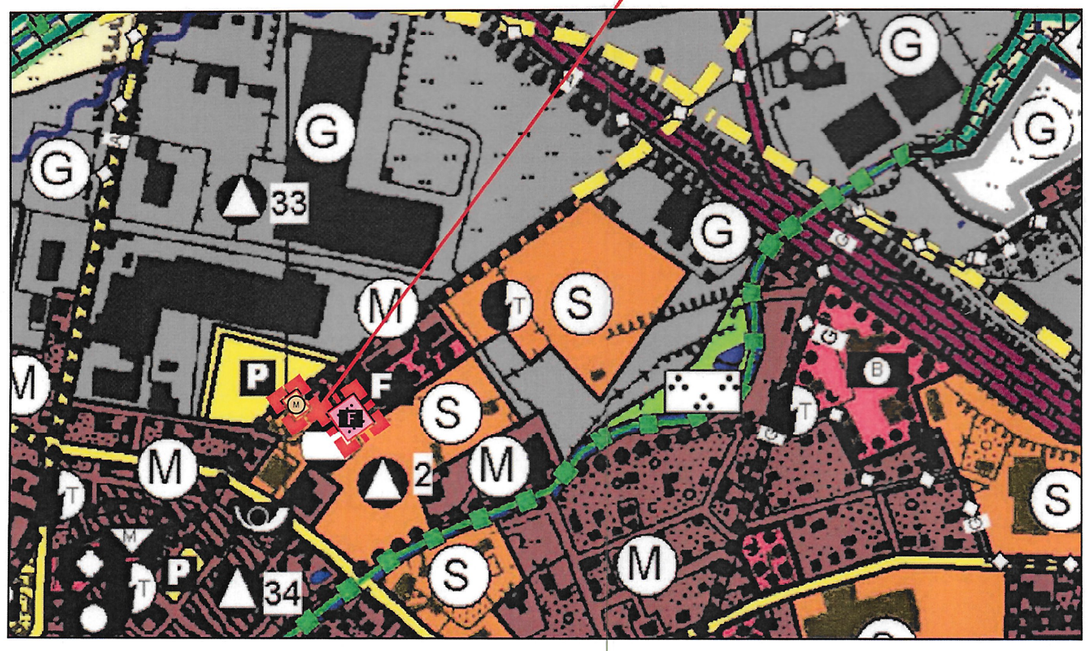

Planzeichenerklärung:

S — **Sonderbaufläche**

M — **Gemischte Baufläche**

F — **Flächen für den Gemeinbedarf** - Feuerwehr

Grenze des räumlichen Geltungsbereiches

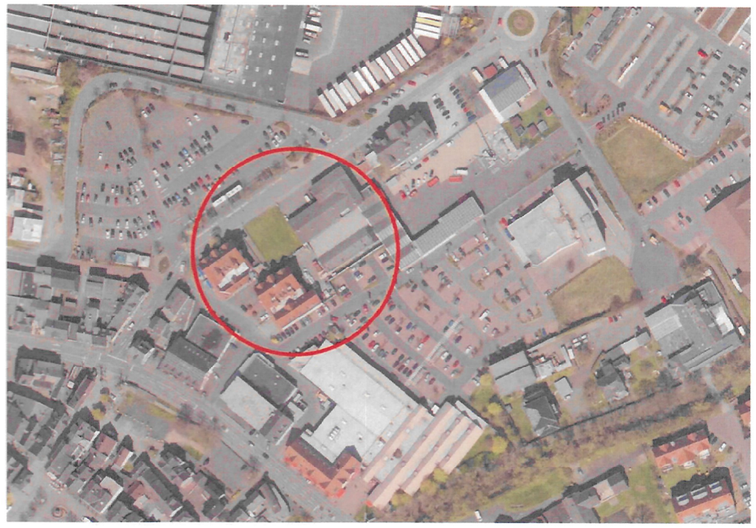

VERMERKE

Die Berichtigung des Flächennutzungsplanes wird mit Inkrafttreten der 1. Änderung des Bebauungsplanes "Kühlhausstraße / Kreuzgasse, tlw.", Gemarkung Haiger, wirksam.

STADT HAIGER

Berichtigung des Flächennutzungsplanes der Stadt Haiger
31. Änderung des Flächennutzungsplanes für den Bereich
der 1. Änderung des Bebauungsplanes "Kühlhausstraße /
Kreuzgasse, tlw.", Gemarkung Haiger

- ohne Maßstab -

Magistrat der Stadt Haiger
Marktplatz 7, 35708 Haiger

01.09.2020
gez.: Brustolon

(Siegel)
Haiger, 13. Dez. 2021

Bürgermeister