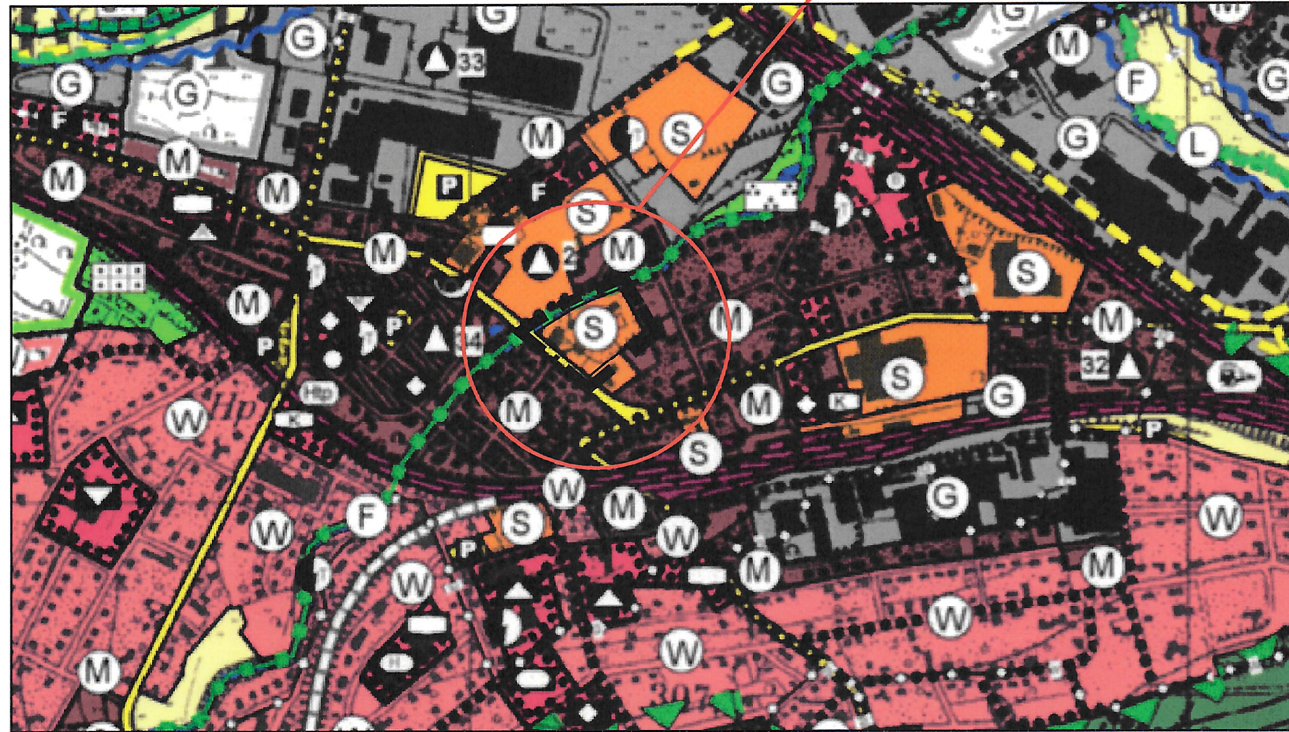


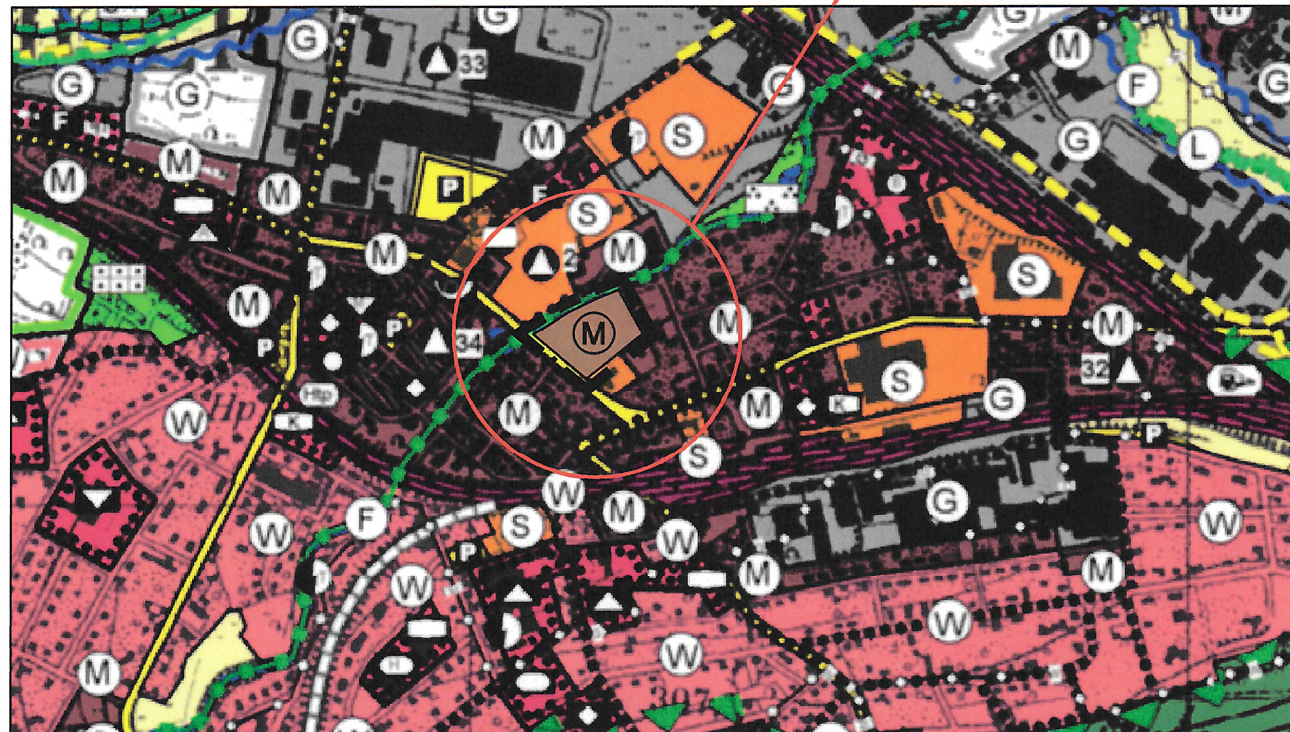
Darstellung der Flächen vor der Anpassung des Flächennutzungsplanes (22. Änderung FNP)
(Auszug aus dem rechtswirksamen Flächennutzungsplan)

Ausweisung vor der Anpassung (Sonderbaufläche)




Darstellung der Flächen nach Anpassung des rechtswirksamen
Flächennutzungsplanes (22. Änderung FNP)

Ausweisung nach der Anpassung (Gemischte Baufläche)



Planzichenerklärung:



Geltungsbereich



Gemischte Baufläche

Anpassung des Flächennutzungsplanes gemäß § 13 a Abs. 2 Nr. 2 BauGB

Die Stadt Haiger hat die den Bebauungsplan "Löhrstraße / Am Aubach", Gemarkung Haiger nach § 13 a BauGB (Bebauungspläne der Innenentwicklung) aufgestellt und am 18.05.2016 als Satzung beschlossen. Anschließend wurde das Bauleitplanverfahren durch ortsübliche Bekanntmachung zur Rechtskraft gebracht.

Der Flächennutzungsplan wird hiermit gemäß § 13 a Abs. 2 Nr. 2 BauGB im Wege der Berichtigung angepasst.

Haiger, 15. Feb. 2017



[Handwritten signature]
(Bürgermeister)

STADT HAIGER

**22. Änderung des Flächennutzungsplanes für den
Geltungsbereich des Bebauungsplanes
"Löhrstraße / Am Aubach", Gemarkung Haiger**

Magistrat der Stadt Haiger

10.02.2017

Marktplatz 7, 35708 Haiger

gez.: Brustolon