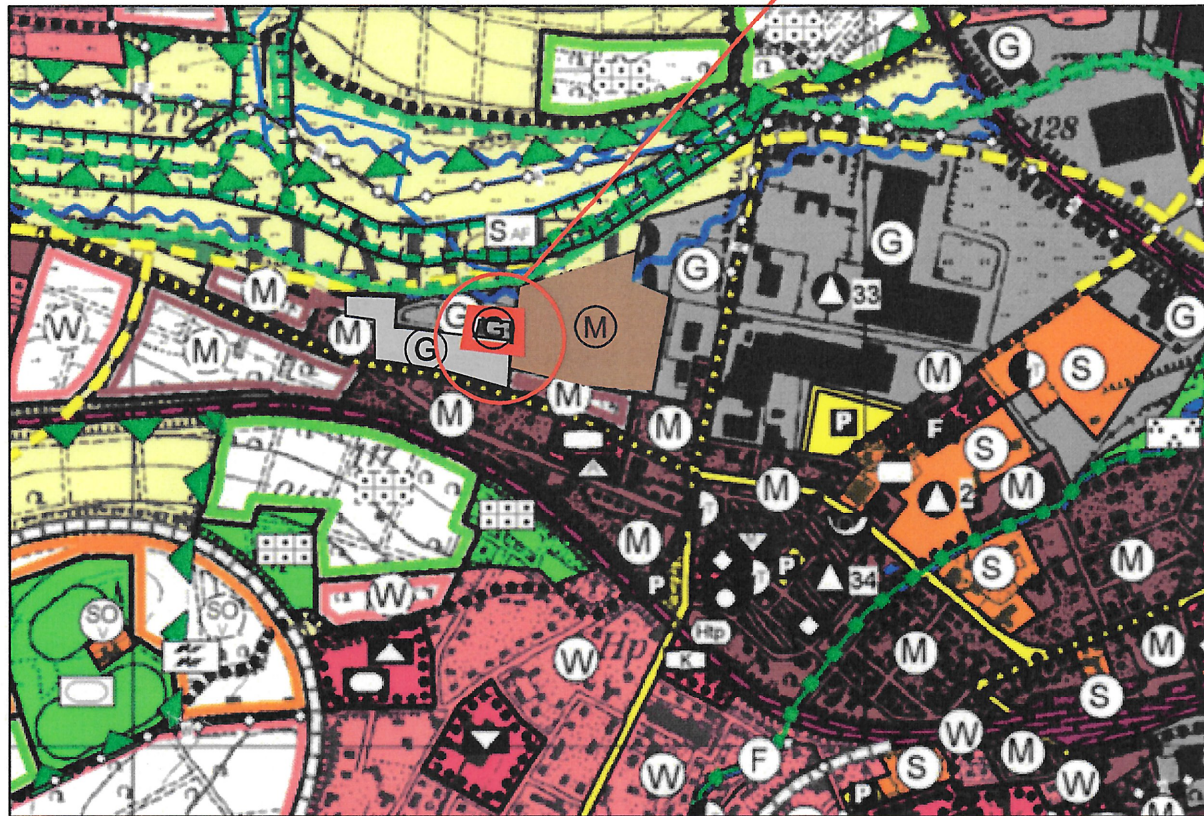


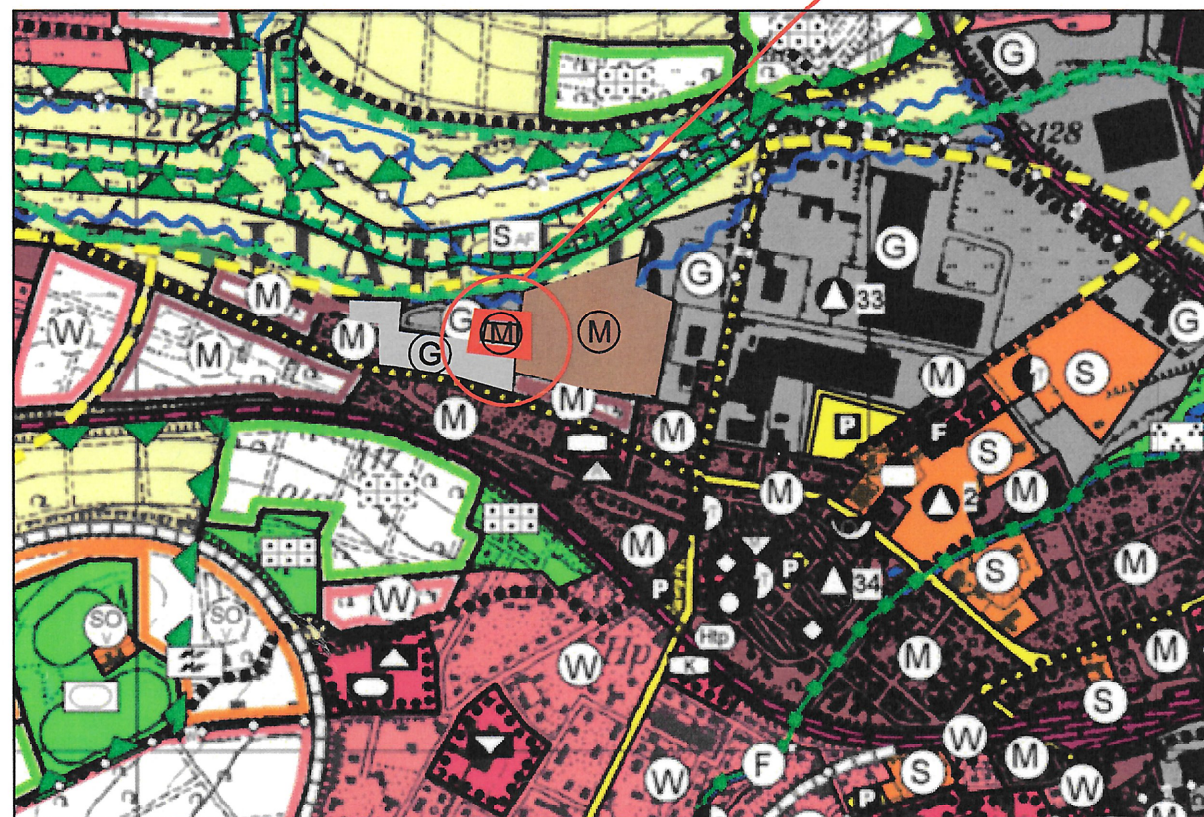
Darstellung der Flächen vor der Anpassung des Flächennutzungsplanes (24. Änderung FNP)  
(Auszug aus dem rechtswirksamen Flächennutzungsplan)

Ausweisung vor der Anpassung (Gewerbliche Baufläche)




Darstellung der Flächen nach Anpassung des rechtswirksamen  
Flächennutzungsplanes (24. Änderung FNP)

Ausweisung nach der Anpassung (Gemischte Baufläche)



Planzichenerklärung:



Geltungsbereich



Gemischte Baufläche

Anpassung des Flächennutzungsplanes gemäß § 13 a Abs. 2 Nr. 2 BauGB

Die Stadt Haiger hat die 4. Änderung des Bebauungsplanes "Erlach" (Teilbereich Allendorfer Straße), Gemarkung Haiger nach § 13 a BauGB (Bebauungspläne der Innenentwicklung) aufgestellt und am 06.07.2016 als Satzung beschlossen. Anschließend wurde das Bauleitplanverfahren durch ortsübliche Bekanntmachung zur Rechtskraft gebracht.

Der Flächennutzungsplan wird hiermit gemäß § 13 a Abs. 2 Nr. 2 BauGB im Wege der Berichtigung angepasst.



Haiger,

10. April 2018

(Siegel)

(Bürgermeister)

**STADT HAIGER**

**24. Änderung des Flächennutzungsplanes für den  
Geltungsbereich der 4. Änderung des  
Bebauungsplanes "Erlach" (Teilbereich Allendorfer  
Straße), Gemarkung Haiger**

Magistrat der Stadt Haiger

10.04.2018

Marktplatz 7, 35708 Haiger

gez.: Brustolon