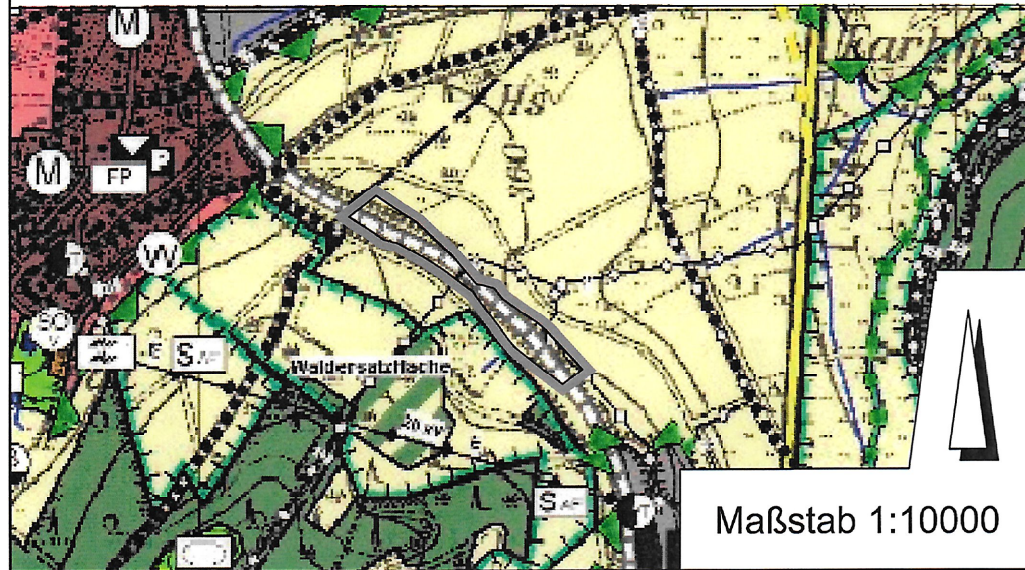
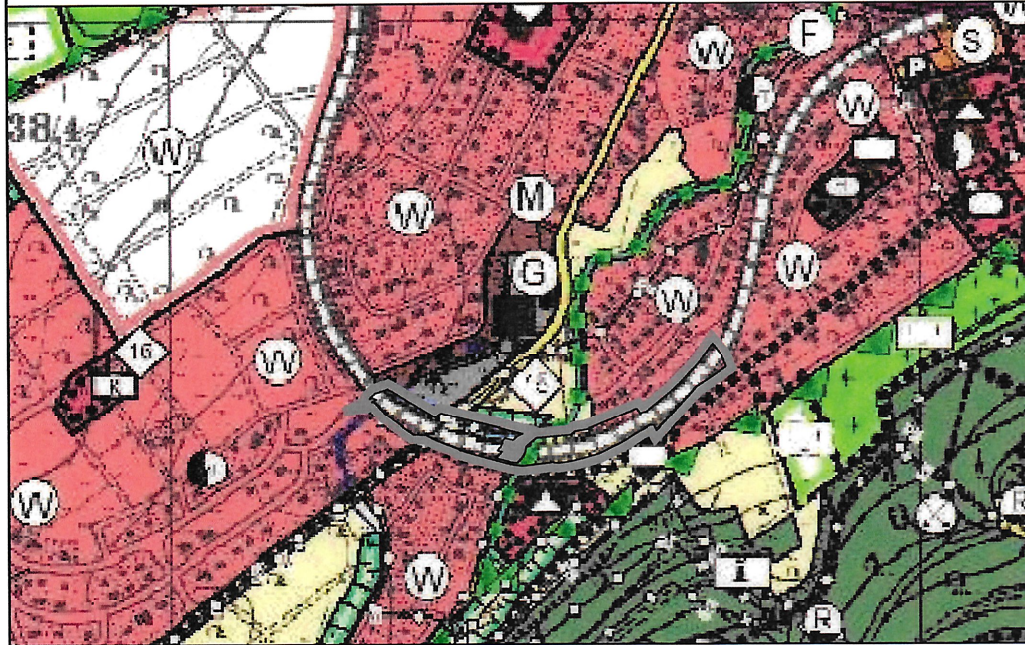
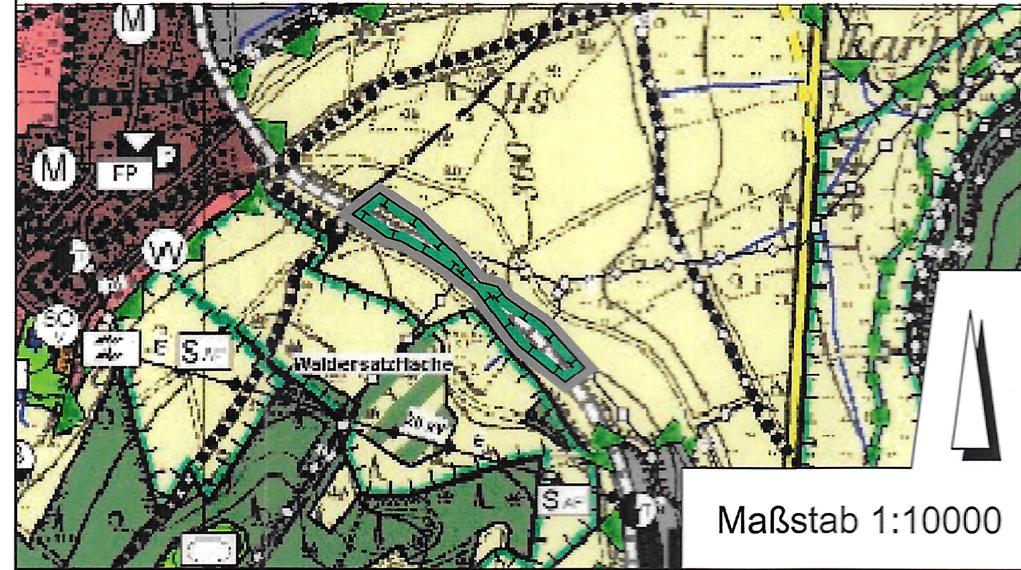
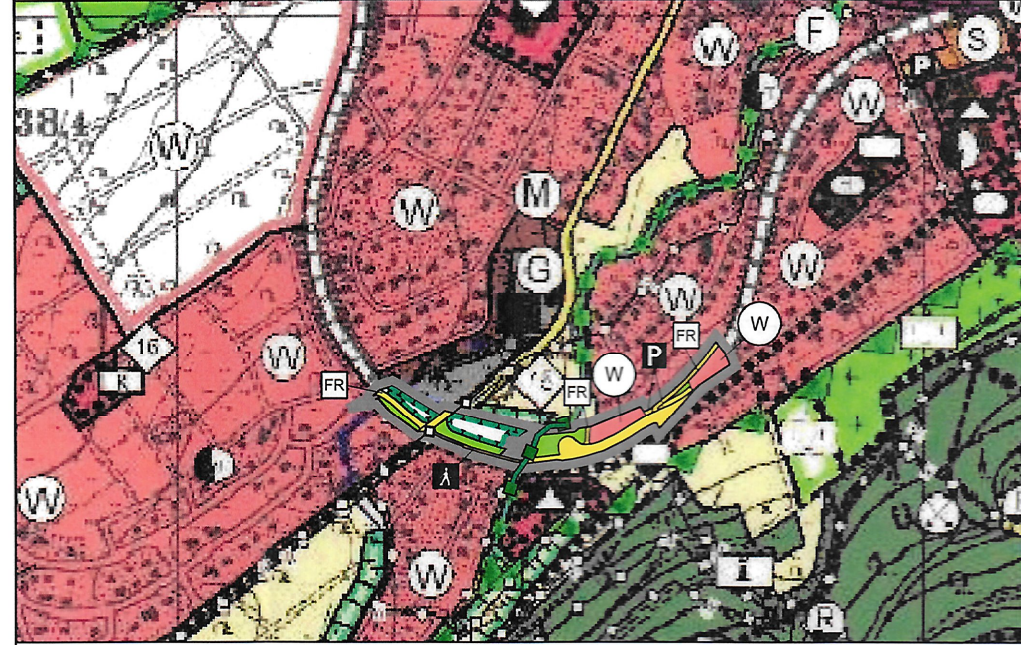


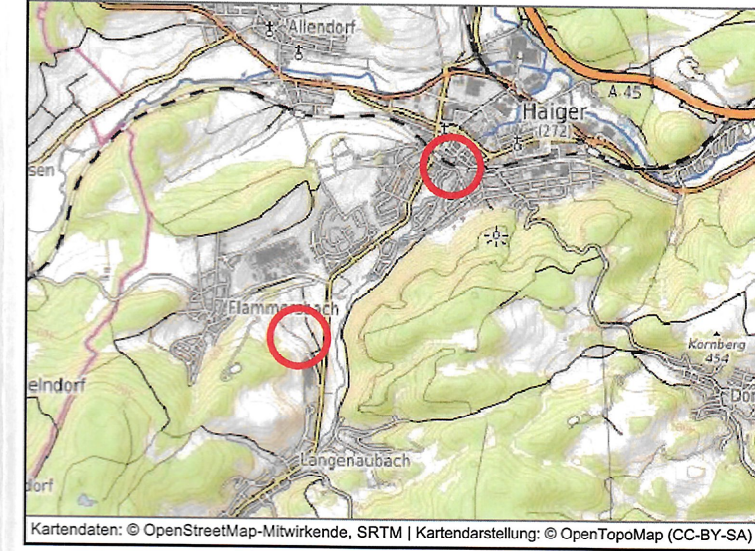
### Ausschnitt aus dem bisher gültigen Flächennutzungsplan



### Berichtigung des Flächennutzungsplanes



### Übersichtskarte



### Vermerke

Die Berichtigung des Flächennutzungsplanes wird mit Inkrafttreten des Bebauungsplanes "Ehemalige Bahnlinie zwischen L 3044 und Vogelsgesang" der Stadt Haiger, Kernstadt, wirksam.

06. Aug. 2020



Datum	Erstellung / Änderung
18.05.2020	sw Erstellung

geprüft: 03.07.2020, J. A.

Dateiname: fhain\_2d2\_Endexemplar.dwg  
Blattgröße: 42 cm x 29,7 cm

### Planzeichen

- Wohnbauflächen
- Sonstige überörtliche und örtliche Hauptverkehrsstraßen
- Stillgelegte Bahnanlage
- Parkflächen und sonstige versiegelte Flächen
- Fuß- und Radweg
- Parkplatz
- Fußweg
- Hauptversorgungs- und Hauptabwasserleitungen unterirdisch  
G: Gas

### Planzeichen

- Öffentliche Grünflächen
- Flächen für die Landwirtschaft
- Umgrenzung von Flächen für Maßnahmen zum Schutz, zur Pflege und zur Entwicklung von Natur und Landschaft
- Flora-Fauna-Habitat (Gewässerschutz)
- Grenze des räumlichen Geltungsbereiches



**PlanungsbüroKoch**

Dipl.-Geogr. Christian Koch Tel. (0 64 43) 6 90 04-0  
Stadtplaner AKH Fax (0 64 43) 6 90 04-34

Alte Chaussee 4, 35614 ABlar info@pbkoch.de

www.pbkoch.de **Planbearbeitung** **Stand**  
M. Sc. Geogr. J. Arndt 03.07.2020

**Berichtigung  
des Flächennutzungsplanes  
der Stadt Haiger**

30. Änderung des Flächennutzungsplanes  
für den Bereich des Bebauungsplanes  
"Ehemalige Bahnlinie zwischen  
L 3044 und Vogelsgesang",  
Gemarkung Haiger