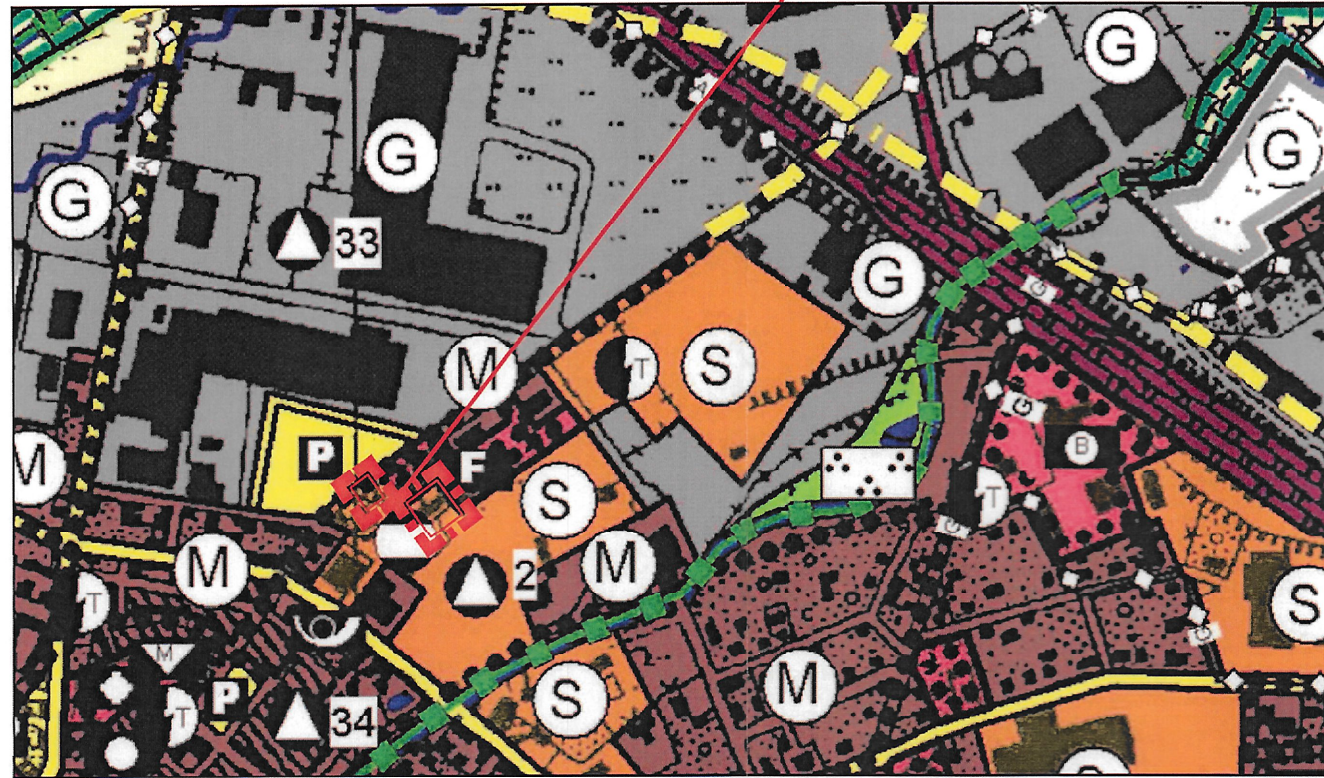


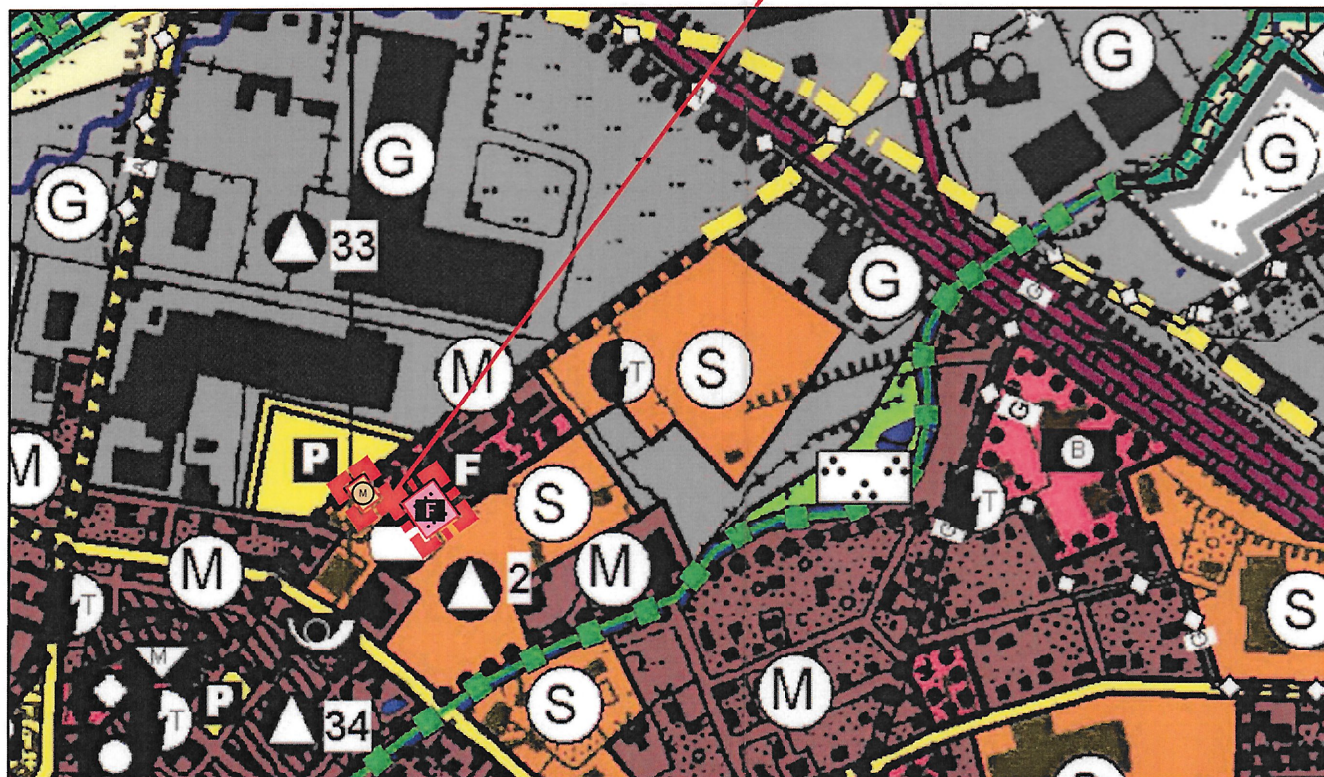
Darstellung der Flächen vor der Änderung des Flächennutzungsplanes (31. Änderung FNP)
(Auszug aus dem rechtswirksamen Flächennutzungsplan)

Ausweisung vor der Anpassung (Sonderbauflächen)

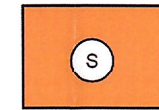


Darstellung der Flächen nach Änderung des rechtswirksamen
Flächennutzungsplanes (31. Änderung FNP)

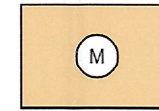
Ausweisung nach der Anpassung (Fläche für den Gemeinbedarf-Feuerwehr und Gemischte Baufläche)




Planzeichenerklärung:



Sonderbaufläche



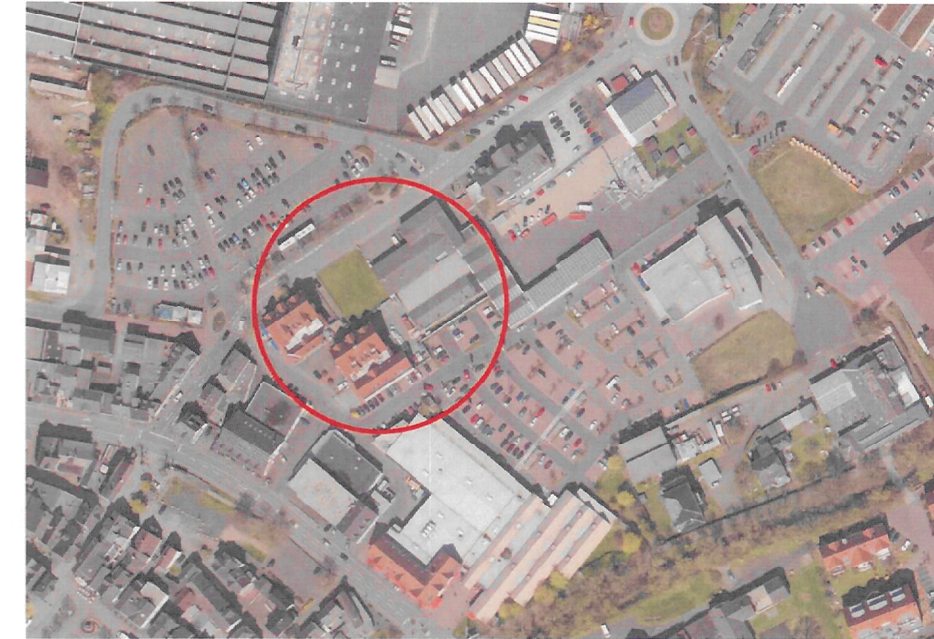
Gemischte Baufläche



Flächen für den Gemeinbedarf - Feuerwehr



Grenze des räumlichen Geltungsbereiches



VERMERKE

Die Berichtigung des Flächennutzungsplanes wird mit Inkrafttreten
der 1. Änderung des Bebauungsplanes "Kühlhausstraße /
Kreuzgasse, tlw.", Gemarkung Haiger, wirksam.


STADT HAIGER

Berichtigung des Flächennutzungsplanes der Stadt Haiger
31. Änderung des Flächennutzungsplanes für den Bereich
der 1. Änderung des Bebauungsplanes "Kühlhausstraße /
Kreuzgasse, tlw.", Gemarkung Haiger

- ohne Maßstab -

Magistrat der Stadt Haiger

Marktplatz 7, 35708 Haiger



01.09.2020
gez.: Brustolon

